

5
032
750

700

600

500

400

300

5
032
750

700



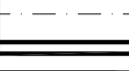

600

500


400

300

LEGENDA

-  GRANICA URBANISTIČKOG PLANA UREĐENJA
-  ZAŠTITNI OBALNI POJAS
-  KORIDOR PROMETNICE
-  ZAŠTITNI POJAS DRŽAVNE CESTE (D300)

VODOOPSKRBA

-  VODOVOD

LIST 47
LIST 51

LIST 47
LIST 51

ŽUPANIJA ISTARSKA
GRAD UMAG

URBANISTIČKI PLAN UREĐENJA KOMUNALNO-SERVISNE ZONE FINIDA

PROMETNA, ULIČNA I KOMUNALNA INFRASTRUKTURNA MREŽA VODOOPSKRBA

Broj kartografskog prikaza:	2.3.	Mjerilo kartografskog prikaza:	M 1:1000
Odluka o izradi Urbanističkog plana uređenja (službeno glasilo):	SN Grada Umaga 7/08	Odluka predstavničkog tijela o donošenju plana (službeno glasilo):	SN Grada Umaga 01/11
Javna rasprava (datum objave):	26.04.2010.	Javni uvid održan od:	05.05.2010.
		do:	05.06.2010.
Pečat tijela odgovornog za provođenje javne rasprave:	Odgovorna osoba za provođenje javne rasprave: Mirjana Vrbat Skopac, dipl.ing.arh.		
Suglasnost na plan prema Zakonu o prostornom uređenju i gradnji, broj suglasnosti klasa : 350-02/11-13/3			
Ur. broj: 531-06-11-02		datum: 16.02.2011.	
Pravna osoba/tijelo koje je izradilo plan:	"AD"d.o.o. Pula	Broj elaborata:	34208/09
		Godina izrade:	2009-2011.
Pečat pravne osobe/tijela koje je izradilo plan:	Odgovorna osoba: Davor Maticchio, dipl.ing.arh.		
Koordinatori plana:	Grad Umag: Mirjana Vrbat Skopac, dipl.ing.arh. AD d.o.o. Pula: Davor Maticchio, dipl.ing.arh.		
Stručni tim u izradi plana:	Davor Maticchio, dipl.ing.arh.		
	Alma Cvitan Maticchio, dipl.ing.arh. Luka Maticchio, dipl.ing.arh. Davorin Cukon, dipl.ing.el. Tanja Uzelac, dipl.ing.grad.		
Pečat predstavničkog tijela:	Predsjednik predstavničkog tijela: Goran Slavujević		
Istovjetnost ovog prostornog plana s izvornikom ovjerava:	Pečat nadležnog tijela:		

