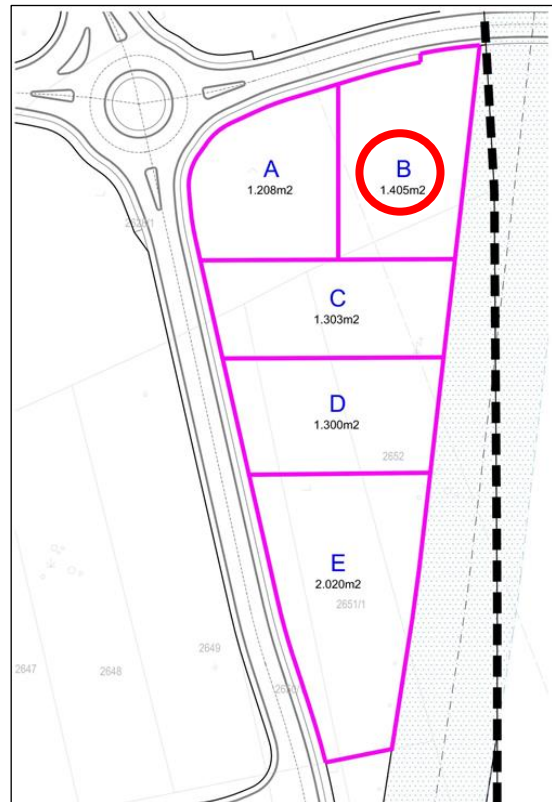
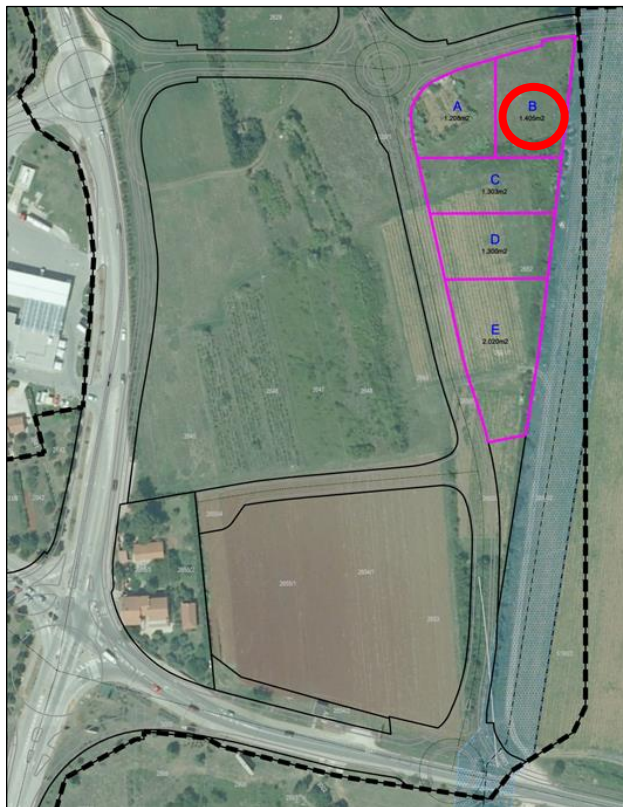


# UMAG

## Nekretnina pod rednim brojem 1., dio planske oznake K3

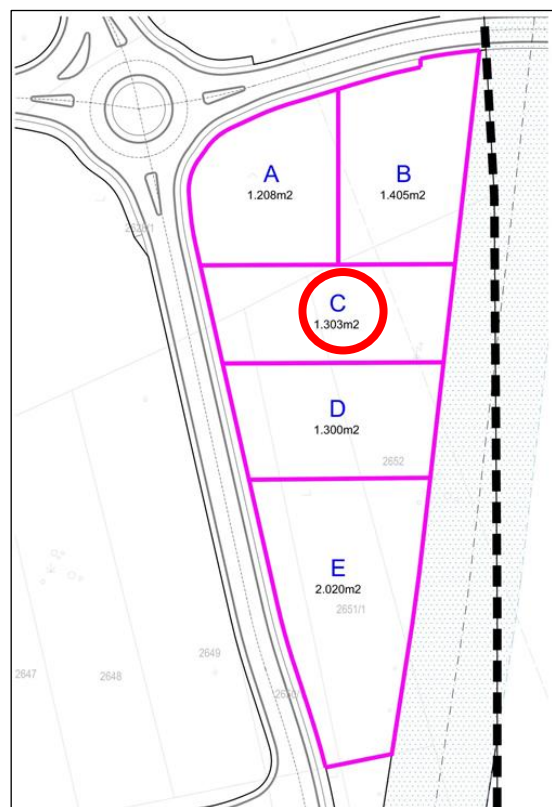
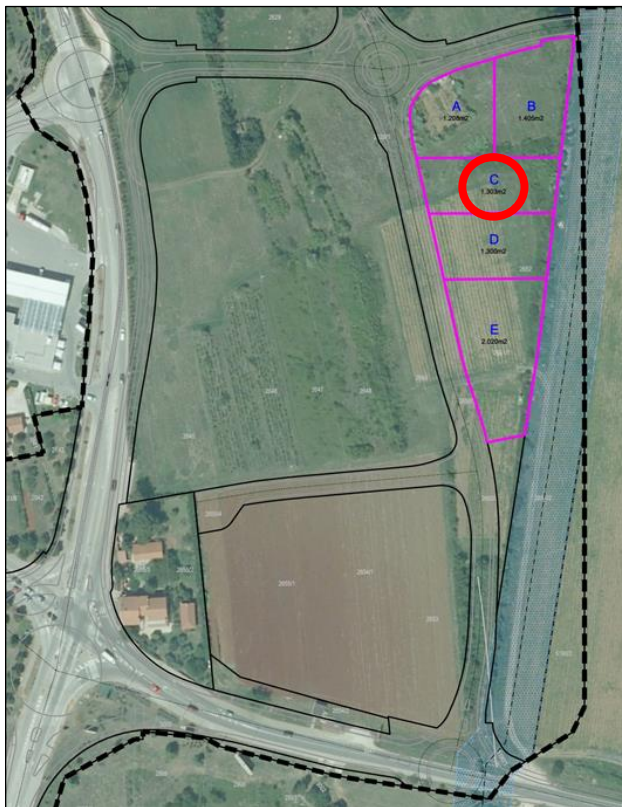
Nekretnina pod r.br. 1. nalazi se unutar uređenog dijela građevinskog područja naselja Umag i unutar obuhvata Urbanističkog plana uređenja „Marketi-Umag“. U naravi predmetnu nekretninu predstavlja dio zemljišta planske oznake K3 površine 1.405 m<sup>2</sup> (B) označen crvenom bojom.



# UMAG

## Nekretnina pod rednim brojem 2., dio planske oznake K3

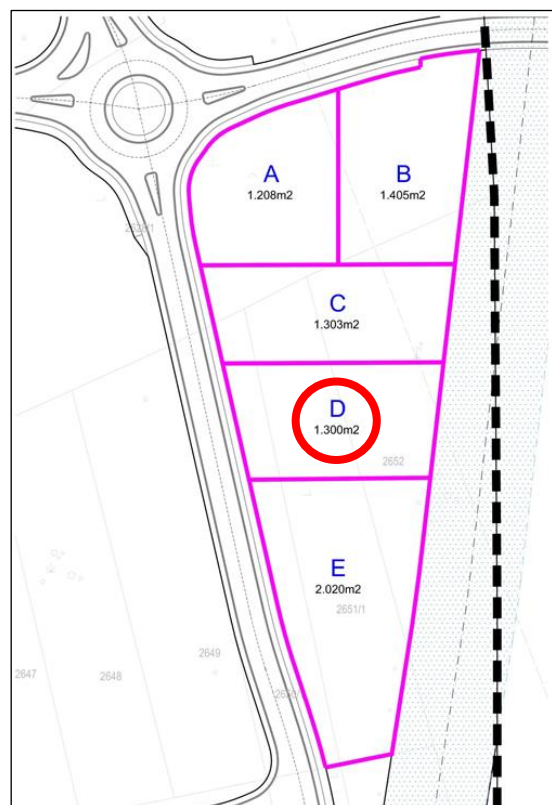
Nekretnina pod r.br. 2. nalazi se unutar uređenog dijela građevinskog područja naselja Umag i unutar obuhvata Urbanističkog plana uređenja „Marketi-Umag“. U naravi predmetnu nekretninu predstavlja dio zemljišta planske oznake K3 površine 1.303 m<sup>2</sup> (C) označen crvenom bojom.



# UMAG

## Nekretnina pod rednim brojem 3., dio planske oznake K3

Nekretnina pod r.br. 3. nalazi se unutar uređenog dijela građevinskog područja naselja Umag i unutar obuhvata Urbanističkog plana uređenja „Marketi-Umag“. U naravi predmetnu nekretninu predstavlja dio zemljišta planske oznake K3 površine 1.300 m<sup>2</sup> (D) označen crvenom bojom.



# UMAG

## Nekretnina pod rednim brojem 4., dio planske oznake K3

Nekretnina pod r.br. 4. nalazi se unutar uređenog dijela građevinskog područja naselja Umag i unutar obuhvata Urbanističkog plana uređenja „Marketi-Umag“. U naravi predmetnu nekretninu predstavlja dio zemljišta planske oznake K3 površine 2.020 m<sup>2</sup> (E) označen crvenom bojom.

